

**ПОСТАНОВЛЕНИЕ**

20.06.2018

с.Черемшан

**КАРАР**

№ 267

Об установлении границ охранной зоны с особыми условиями использования территории «Охранная зона «Напорный нефтепровод от «НПС при ГЗНУ «Азат» - до УКУН при НПС-1 ООО «ППН Сервис»» принадлежащий АО «ТАТЕХ»

В соответствии с пунктом 3 статьи 56 Земельного кодексом Российской Федерации, **ПОСТАНОВЛЯЮ:**

1. Установить границу охранной зоны с особыми условиями использования территории «Охранная зона «Напорный нефтепровод от «НПС при ГЗНУ «Азат» - до УКУН при НПС-1 ООО «ППН Сервис»», принадлежащей АО «ТАТЕХ» площадью 960943 кв.м, расположенный: Республика Татарстан, Черемшанский муниципальный район (Приложение № 1).
2. Рекомендовать собственникам, арендаторам, землевладельцам и землепользователям земельных участков, расположенных в границах охранных зон трубопроводов, использовать указанные участки в соответствии с Правилами охраны магистральных трубопроводов (утвержденных Минтопэнерго РФ 29.04.1992, Постановлением Госгортехнадзора России от 22.04.1992 г. №9).
3. Направить документы, необходимые для внесения сведений в Единый государственный реестр об установленных настоящим постановлением границах зоны с особыми условиями использования территорий - «Охранная зона «Напорный нефтепровод от «НПС при ГЗНУ «Азат» - до УКУН при НПС-1 ООО «ППН Сервис»» в федеральный орган исполнительной власти, уполномоченный на осуществление государственного кадастрового учета,



государственной регистрации прав, ведение Единого государственного реестра недвижимости в соответствии со статьей 32 Федерального закона 218-ФЗ от 13.07.2015 г. «О государственной регистрации недвижимости», Постановлением Правительства Российской Федерации от 31.12.2015 г. №1532 «Об утверждении Правил предоставления документов, направляемых и предоставляемых в соответствии с частями 1.3-13,15 статьи 32 Федерального закона «О государственной регистрации недвижимости» в федеральный орган исполнительной власти (его территориальные органы), уполномоченный Правительством Российской Федерации на осуществление государственного кадастрового учета, государственной регистрации прав, ведение Единого государственного реестра недвижимости.

4. Разместить настоящее постановление на правовом портале ([pravo.tatarstan.ru](http://pravo.tatarstan.ru)) и на официальном сайте Черемшанского муниципального района Республики Татарстан в сети интернет.

5. Контроль за исполнением данного постановления возложить на первого заместителя руководителя Исполнительного комитета Черемшанского муниципального района Республики Татарстан.

Руководитель  
Исполнительного комитета



И.Н.Шайдуллин



Руководитель исполнительного комитета  
Черемшанского муниципального района

И.Н.Шайдуллин

от

20.06

2018г. № 267

Схема расположения зоны с особыми условиями использования территории  
«Охранная зона «Напорный нефтепровод от «НПС при ГЗНУ «Азат» -  
До УКУН при НПС-1 ООО «ППН Сервис»

Условный номер земельного участка _____		
Площадь земельного участка <u>960943</u> м <sup>2</sup>		
Система координат: <u>МСК-16</u>		
Обозначение характерных точек границ	Координаты, м	
	X	Y
1	2	3
н1	364933,32	2228021,55
н2	364864,58	2228061,24
н3	364650,70	2228107,04
н4	364582,29	2228945,21
н5	364583,87	2229409,65
н6	364466,85	2229602,59
н7	364343,69	2230153,46
н8	364392,11	2230245,53
н9	364390,77	2230271,05
н10	364261,13	2230465,31
н11	364237,32	2230476,25
н12	364148,21	2230465,39
н13	363843,98	2230633,59
н14	363819,09	2230633,19
н15	363475,23	2230428,53
н16	363353,31	2230372,52
н17	362886,73	2230188,19
н18	362453,92	2230029,28
н19	362091,79	2230549,26
н20	361848,56	2230925,01
н21	362191,67	2231306,67
н22	362196,00	2231333,36
н23	362157,14	2231422,66
н24	362100,26	2231471,96
н25	361811,14	2231859,22
н26	361700,40	2231976,48
н27	361641,65	2232096,18
н28	361160,90	2232728,37
н29	361138,10	2232738,07
н30	361115,21	2232735,40
н31	360966,98	2233091,43
н32	360938,97	2233137,35
н33	360933,26	2233262,53
н34	360885,39	2233384,16
н35	360560,98	2233932,49

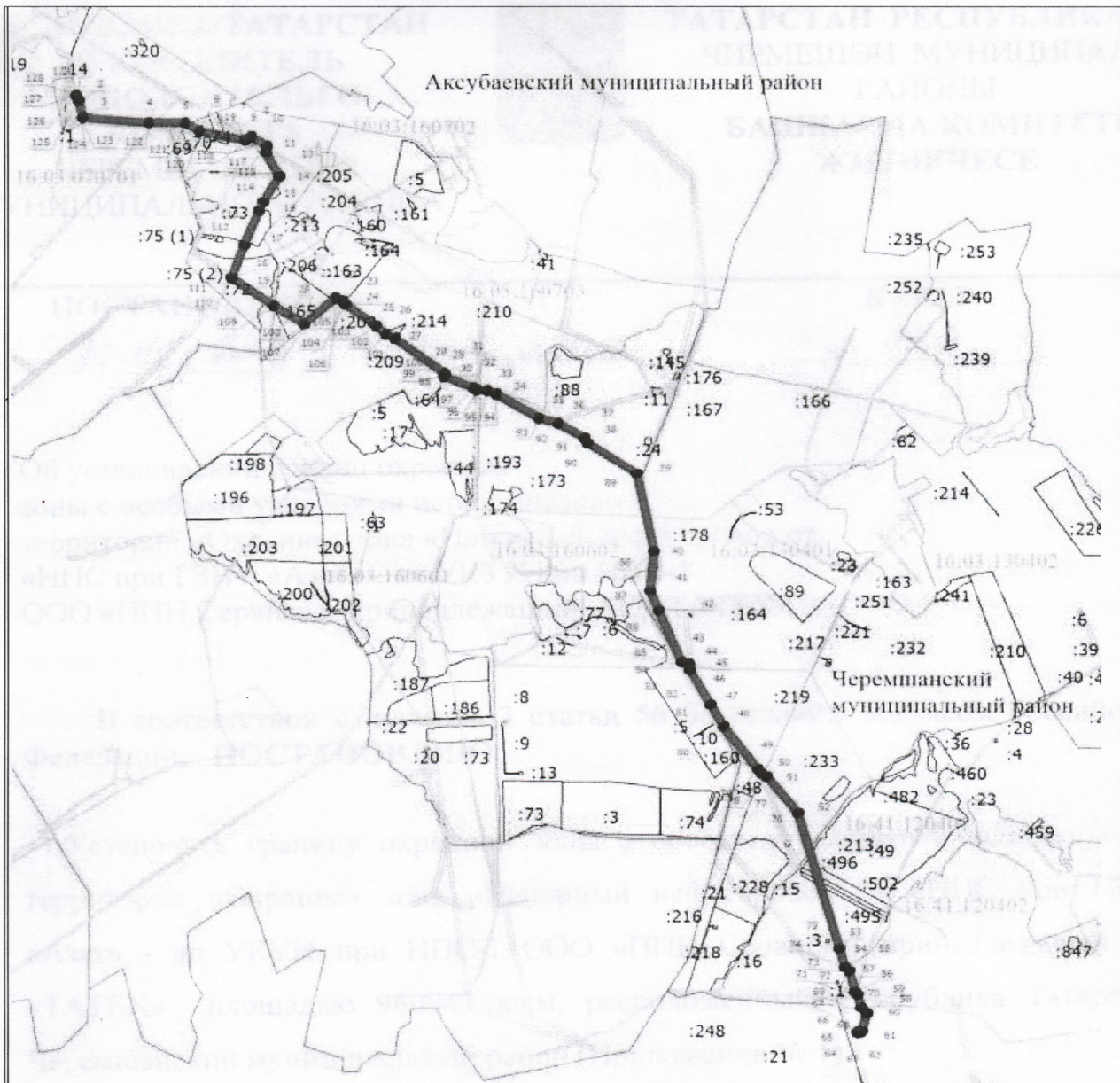


н36	360490,43	2234177,81
н37	360287,27	2234524,04
н38	360210,56	2234567,73
н39	359792,91	2235194,88
н40	358733,24	2235421,11
н41	358193,15	2235369,58
н42	357935,76	2235477,64
н43	357249,22	2235765,89
н44	357221,70	2235852,84
н45	357199,76	2235870,23
н46	357123,08	2235876,04
н47	356658,79	2236140,00
н48	356368,67	2236304,94
н49	355782,90	2236739,30
н50	355725,16	2236782,11
н51	355680,35	2236856,67
н52	355175,16	2237256,74
н53	353337,28	2237780,13
н54	353092,41	2237849,86
н55	353037,24	2237909,97
н56	352752,95	2237974,50
н57	352706,21	2238016,85
н58	352536,70	2238054,90
н59	352465,26	2238125,08
н60	352441,05	2238131,33
н61	352214,83	2238068,52
н62	352196,00	2238063,29
н63	352178,50	2238045,51
н64	352164,99	2237993,74
н65	352171,62	2237969,64
н66	352195,81	2237963,32
н67	352213,37	2237981,12
н68	352223,25	2238018,96
н69	352440,52	2238079,29
н70	352518,79	2238007,68
н71	352687,97	2237969,70
н72	352735,18	2237927,14
н73	353005,83	2237870,25
н74	353071,92	2237803,71
н75	353323,58	2237732,05
н76	355156,65	2237210,03
н77	355645,46	2236820,54
н78	355691,19	2236745,06
н79	355753,12	2236699,14
н80	356342,64	2236262,23
н81	356634,07	2236096,54
н82	357113,71	2235826,61
н83	357179,13	2235821,65
н84	357205,05	2235739,78
н85	357219,20	2235724,27
н86	357916,40	2235431,54
н87	358191,72	



h88	358726,59	2235371,40
h89	359772,38	2235148,13
h90	360180,56	2234527,28
h91	360256,62	2234483,96
h92	360445,56	2234155,54
h93	360516,31	2233909,80
h94	360839,60	2233363,98
h95	360885,16	2233248,22
h96	360892,94	2233116,72
h97	360921,59	2233070,37
h98	361076,30	2232698,77
h99	361102,28	2232683,55
h100	361129,73	2232686,75
h101	361600,35	2232067,89
h102	361657,12	2231951,16
h103	361771,95	2231828,13
h104	362066,49	2231434,95
h105	362113,76	2231397,04
h106	362143,74	2231328,14
h107	361798,58	2230944,20
h108	361796,18	2230913,90
h109	362050,04	2230521,73
h110	362423,91	2229984,87
h111	362453,05	2229975,69
h112	362904,25	2230141,36
h113	363373,57	2230326,8
h114	363497,31	2230383,65
h115	363832,34	2230582,89
h116	364146,22	2230414,77
h117	364228,09	2230424,75
h118	364340,94	2230255,65
h119	364295,16	2230168,61
h120	364422,25	2229579,59
h121	364533,85	2229402,55
h122	364532,37	2228942,20
h123	364602,38	2228084,34
h124	364622,21	2228061,89
h125	364843,06	2228015,93
h126	364908,32	2227978,25
h127	364931,46	2227976,64
h128	364949,94	2227993,49
h129	364944,58	2228017,91
h1	364933,32	2228021,55







Масштаб 1: 1000

Система координат: МСК-16

Условные обозначения:

-  - граница вновь образуемой зоны с особыми условиями
-  - граница учтенного земельного участка
- 16:41:120402 - номер кадастрового квартала
- n1 • - обозначение вновь образованной характерной точки